

RANDO BALADES



DESTINATION
SAINT-MALO
BAIE DU MONT-SAINT-MICHEL

OFFICE DE TOURISME DE SAINT-MALO :
Esplanade Saint-Vincent - 35400 SAINT-MALO

0 825 135 200 Service 0,15 € / min + prix appel

www.saint-malo-tourisme.com

BUREAUX D'INFORMATION TOURISTIQUE :

CANCALE : 44 rue du Port

DOL-DE-BRETAGNE : 5 place de la Cathédrale

COMBOURG : 9 rue Notre-Dame

SAINT-SULIAC : 5 place du Carrouge

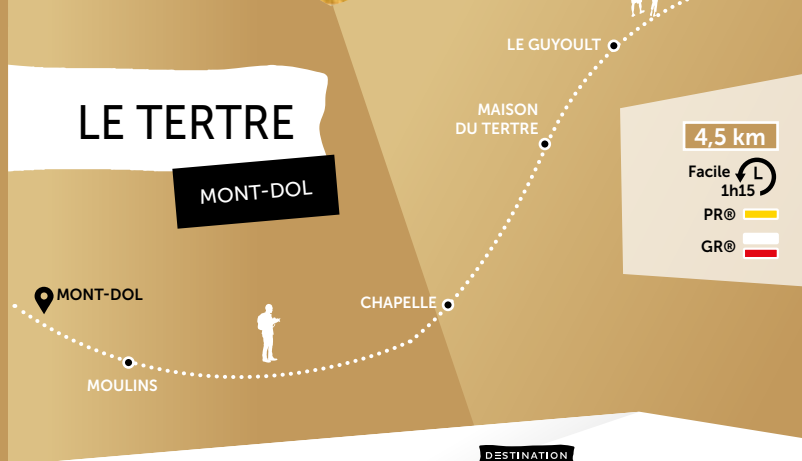
SAINT-COULOMB : Place de l'Église

Quelques règles de sécurité et de bonne conduite

Afin de préserver la qualité de notre environnement et favoriser la bonne entente entre riverains et promeneurs, merci de :

- Stationner sur les parkings à proximité des points de départ.
- Rester sur les chemins et sentiers balisés et ne pas pénétrer sur les propriétés privées.
- Emporter vos déchets ou utiliser les poubelles.
- Nous signaler tout problème rencontré sur les circuits (balisage, entretien...).

© IN DICO Communication - Saint-Malo - Crédit photos : S. Bourcier, J. Enel-Réhel, SMBISM



DESTINATION
SAINT-MALO
BAIE DU MONT-SAINT-MICHEL

→ À découvrir en chemin

LA RÉCOMPENSE AU SOMMET DU TERTRE...

Au sommet se dressent le calvaire édifié en 1861, le moulin à vent parfaitement restauré, le châtaignier tricentennaire, la Tour Notre-Dame, la Chapelle de l'Espérance ainsi que le petit étang dont la provenance de l'eau reste un mystère ! À proximité de la Tour Notre-Dame (ouverte au public), la Chapelle Notre-Dame-de-l'Espérance a été construite sur les bases d'un ancien télescope de Chappe utilisé pour les télécommunications entre Brest et Paris.

Vue panoramique sur la grande baie de Cancale à Granville et Le Mont Saint-Michel.

LES MOULINS À VENT

Sur le Tertre, 2 moulins à vent datant du 19^e siècle dominant. L'un d'entre eux, racheté par la commune, a bénéficié de travaux de restauration : c'est le seul moulin de la baie à avoir conservé son mécanisme intérieur (ouvert en saison). Au siècle dernier, 56 moulins de ce type tournaient au gré du vent, sur tout le littoral.

LA MAISON DU TERTRE

Située sur le haut du Tertre, la Maison du Tertre présente des objets datant du site préhistorique découvert au Mont-Dol (-110 000 ans av. J-C quand l'Homme de Néandertal chassa les mammouths) ainsi qu'une collection de roches composites le Mont-Dol. Des panneaux illustrent l'histoire et la géologie du Mont-Dol (ouvert l'été).

LE MONT-DOL, UN SITE PRÉHISTORIQUE

Les premiers signes d'occupation humaine ainsi qu'un des plus importants gisements paléolithiques de France furent découverts en 1873 lors de l'exploitation du granit par les carriers. Des vestiges de mammouths, rhinocéros, chevaux, cerfs, rennes et ours, mais aussi des silex taillés évoquent une période de la Préhistoire (110 000 ans av. J-C) où cette faune très importante fournissait de la nourriture aux chasseurs vivant au Mont.

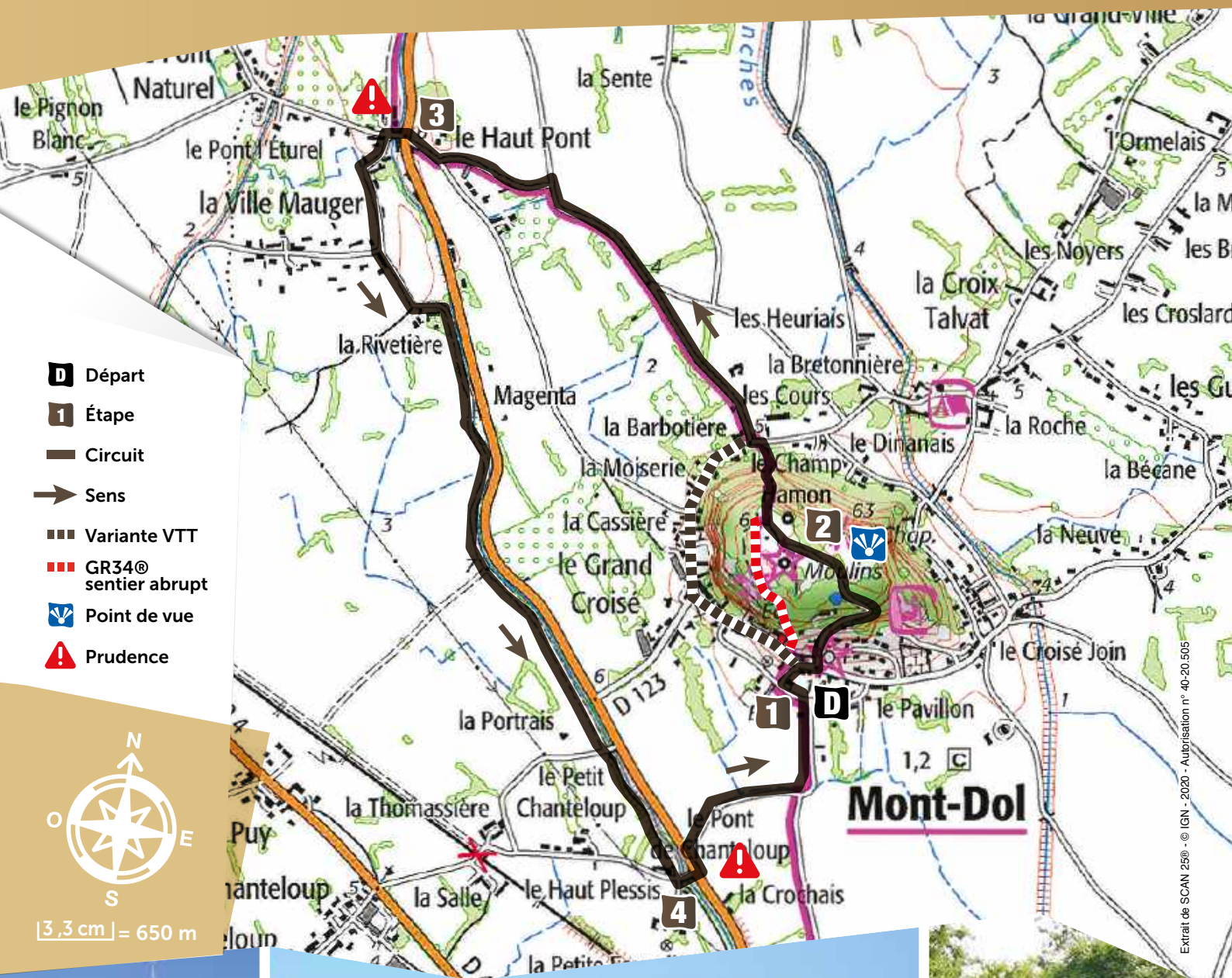
TERRÉ DE MYTHES ET DE LÉGENDES

Le combat entre l'Archange et le Diable : on raconte que l'Archange Saint Michel conquiert le Mont-Dol après un rude combat avec le Diable. L'Archange ouvrit de son épée une faille dans laquelle Satan fut englouti. Ainsi, témoins de cette bataille, certains rochers du Tertre portent encore la trace des griffes du diable...


LES CARRIÈRES MONT-DOLOISES

Avant la Révolution, on extrayait la pierre du Mont-Dol pour l'empierrement des chemins et routes, pour l'entretien de la digue protégeant les marais ainsi que pour la construction des maisons. En avril 1911, la Commission des Sites et Monuments Historiques du département demanda la fermeture des carrières et mit un terme à la disparition progressive mais programmée du tertre.





- D** Départ
- 1** Étape
- Circuit
- Sens
- Variante VTT
- GR34@ sentier abrupt
- 🏞️** Point de vue
- ⚠️** Prudence



D Départ : Place du Marché au Mont-Dol

1 Depuis la Place du marché, monter l'escalier qui mène au vieux presbytère. Gagner la Place de l'église. Pour l'ascension du Tertre, 2 possibilités s'offrent à vous :

- emprunter la route abrupte à gauche de l'église (à l'intérieur : fresques gothiques représentant des scènes de l'Enfer et de la Passion),
- suivre le GR®, plus sportif, balisé en blanc et rouge. Au sommet, vue panoramique sur **la Baie du Mont-Saint-Michel** par beau temps.

2 Continuer tout droit à gauche du petit étang. Après le second moulin, descendre par un sentier en forte pente. Suivre une petite route à travers le **marais blanc** jusqu'au Haut-Pont. Traverser la RD 155 (belle chaumière sur votre gauche).

3 Traverser le Guyoult et tourner à gauche après le pont. A partir d'ici, suivre le balisage jaune. Poursuivre tout droit en direction de la Rivetière. Le bitume laisse place à un chemin de terre qui longe le Guyoult sur 1,5 km.

4 Tourner à gauche, franchir le pont et traverser la RD 155. Prendre une petite route à droite pour regagner le bourg.